



**КОМИТЕТ ИМУЩЕСТВЕННЫХ ОТНОШЕНИЙ
АДМИНИСТРАЦИИ ПЕРМСКОГО МУНИЦИПАЛЬНОГО ОКРУГА**

РЕШЕНИЕ

о размещении объектов № 2587

Пермский край
Пермский округ

03.09.2024

Комитет имущественных отношений администрации Пермского муниципального округа разрешает Акционерному обществу «Газпром газораспределение Пермь» (ИНН 5902183841, ОГРН 1025900512670, почтовый адрес: 614000, г. Пермь, ул. Петропавловская, 43)

размещение объекта «Газопровод давлением до 1.2 Мпа, для размещения которого не требуется разрешения на строительство»

на землях муниципальной собственности и государственная собственность на которые не разграничена

на срок 1 год

Местоположение: расположенных по адресу: Пермский край, м.о. Пермский, д. Кондратово, ул. Изумрудная, к дому 22

Приложение: схема предполагаемых к использованию земель или части земельного участка.

Особые условия использования:

- 1) При размещении газопровода учесть параметры ширины проезда улично-дорожной сети, во избежание сужения полосы отвода дороги.
- 2) При условии получения разрешения на производство земляных работ.

Председатель комитета



(подпись, печать)

Е.А. Демидова

Схема предполагаемых к использованию земель или части земельного участка

Объект: Газопровод давлением до 1.2 Мпа, для размещения которого не требуется разрешения на строительство

Местоположение: расположенных по адресу: Пермский край, м.о. Пермский, д. Кондратово, ул. Изумрудная, к дому 22

Каталог координат, м



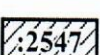
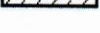



Площадь земель или части земельного участка, кв.м.: 665

Категория земель: земли населенных пунктов

Вид разрешенного использования: -

№ точки границы	X	Y
н1	515329.46	2223691.77
н2	515314.62	2223703.11
н3	515299.14	2223715.48
н4	515283.16	2223728.30
н5	515267.22	2223740.65
н6	515267.25	2223740.85
н7	515258.10	2223748.68
н8	515257.69	2223749.05
н9	515257.56	2223749.16
н10	515241.21	2223763.14
н11	515236.49	2223766.89
н12	515237.59	2223768.28
н13	515253.59	2223788.79
н14	515269.98	2223809.54
н15	515271.59	2223811.47
н16	515268.92	2223813.58
н17	515268.86	2223813.63
н18	515245.67	2223784.74
н19	515230.24	2223765.49
н20	515230.92	2223764.94
н21	515233.36	2223762.99
н22	515233.99	2223763.77
н23	515238.67	2223760.06
н24	515259.88	2223741.90
н25	515327.30	2223689.01
н1	515329.46	2223691.77

Описание границ смежных землепользователей:
 От точки н1 до точки н2 - земельный участок с кадастровым номером 59:32:3410009:63
 От точки н2 до точки н3 - земельный участок с кадастровым номером 59:32:3410009:2139
 От точки н3 до точки н4 - земельный участок с кадастровым номером 59:32:3410009:59
 От точки н4 до точки н6 - земельный участок с кадастровым номером 59:32:3410009:57
 От точки н6 до точки н8 - земельный участок с кадастровым номером 59:32:3410009:2294
 От точки н8 до точки н11 - земельные участки с кадастровыми номерами 59:32:0000000:13087, 59:32:0000000:16332
 От точки н11 до точки н12 - земельный участок с кадастровым номером 59:32:3410009:2294
 От точки н12 до точки н13 - земельный участок с кадастровым номером 59:32:3410009:54
 От точки н13 до точки н16 - земельные участки с кадастровыми номерами 59:32:0000000:13087, 59:32:0000000:16332
 От точки н12 до точки н13 - земли общего пользования
 От точки н20 до точки н1 - земельные участки с кадастровыми номерами 59:32:0000000:13087, 59:32:0000000:16332

- Условные обозначения:**
-  - предполагаемый участок земель, на которых планируется размещение объекта
 -  - границы и номер земельного участка, сведения о которых внесены в ЕГРН
 -  - границы и номер объекта капитального строительства, сведения о которых внесены в ЕГРН
 -  - граница кадастрового квартала
 -  - характерная точка границ земель или части земельного участка
 -  - обозначение запрашиваемого земельного участка
 -  - зоны с особыми условиями использования территории, сведения о которых внесены в ЕГРН
- 59:32:3410009 - номер кадастрового квартала



Масштаб 1:1000

Заявитель: _____ / Офишкина И.В.
 (подпись, расшифровка подписи)
 МП _____
 (для юридических лиц и индивидуальных предпринимателей)